

# CHAMPNIERS (Cartes format A4)

53 balises, 10 parcours de niveau progressif et un parcours tous postes. **2 points de départ:**

## Parking stade des cloux 45.717046, 0.212709

Parcours vert centre	2.4 km	14 postes	1 / 5 000
Parcours vert pouade	2.5 km	10 postes	1 / 5 000
Parcours bleu centre	2.9 km	17 postes	1 / 5 000
Parcours bleu	3.1 km	15 postes	1 / 5 000
Parcours jaune	5.3 km	16 postes	1 / 7 500
Parcours jaune pouade	4.0 km	16 postes	1 / 7 500
Parcours jaune fontaines	6.4 km	18 postes	1 / 7 500 carte 1 et 2
Carte tous postes		53 postes	1 / 7 500 carte 1 et 2
Carte vierge			1 / 7 500 carte 1 et 2




Départ 1

## Parking 12 Chemin des Plaqueminiers 45.703834, 0.194412

Parcours vert ferrière	2.6 km	9 postes	1 / 5 000
Parcours bleu ferrière	3.0 km	11 postes	1 / 5 000
Parcours jaune ferrière	3.9 km	11 postes	1 / 5 000

+ Carton de contrôle

+ Vérification des poinçons pour chaque poste



Départ 2

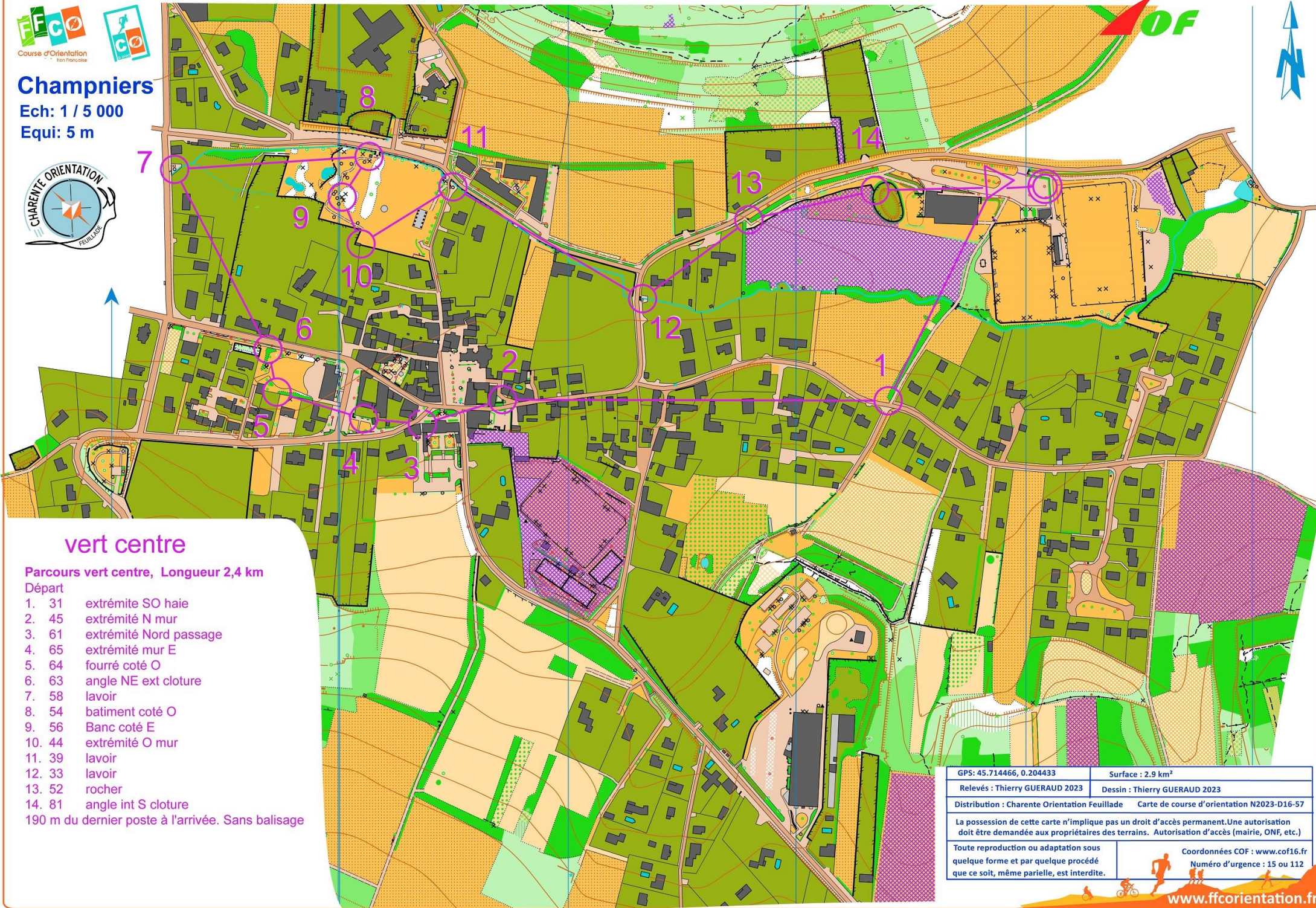




# Champniers

Ech: 1 / 5 000

Equi: 5 m



## vert centre

Parcours vert centre, Longueur 2,4 km

Départ

1. 31 extrémité SO haie
2. 45 extrémité N mur
3. 61 extrémité Nord passage
4. 65 extrémité mur E
5. 64 fourré coté O
6. 63 angle NE ext cloture
7. 58 lavoir
8. 54 batiment coté O
9. 56 Banc coté E
10. 44 extrémité O mur
11. 39 lavoir
12. 33 lavoir
13. 52 rocher
14. 81 angle int S cloture

190 m du dernier poste à l'arrivée. Sans balisage

GPS: 45.714466, 0.204433

Surface : 2.9 km<sup>2</sup>

Relevés : Thierry GUERAUD 2023

Dessin : Thierry GUERAUD 2023

Distribution : Charente Orientation Feuilleade Carte de course d'orientation N2023-D16-57

La possession de cette carte n'implique pas un droit d'accès permanent. Une autorisation doit être demandée aux propriétaires des terrains. Autorisation d'accès (mairie, ONF, etc.)

Toute reproduction ou adaptation sous quelque forme et par quelque procédé que ce soit, même partielle, est interdite.

Coordonnées COF : [www.cof16.fr](http://www.cof16.fr)

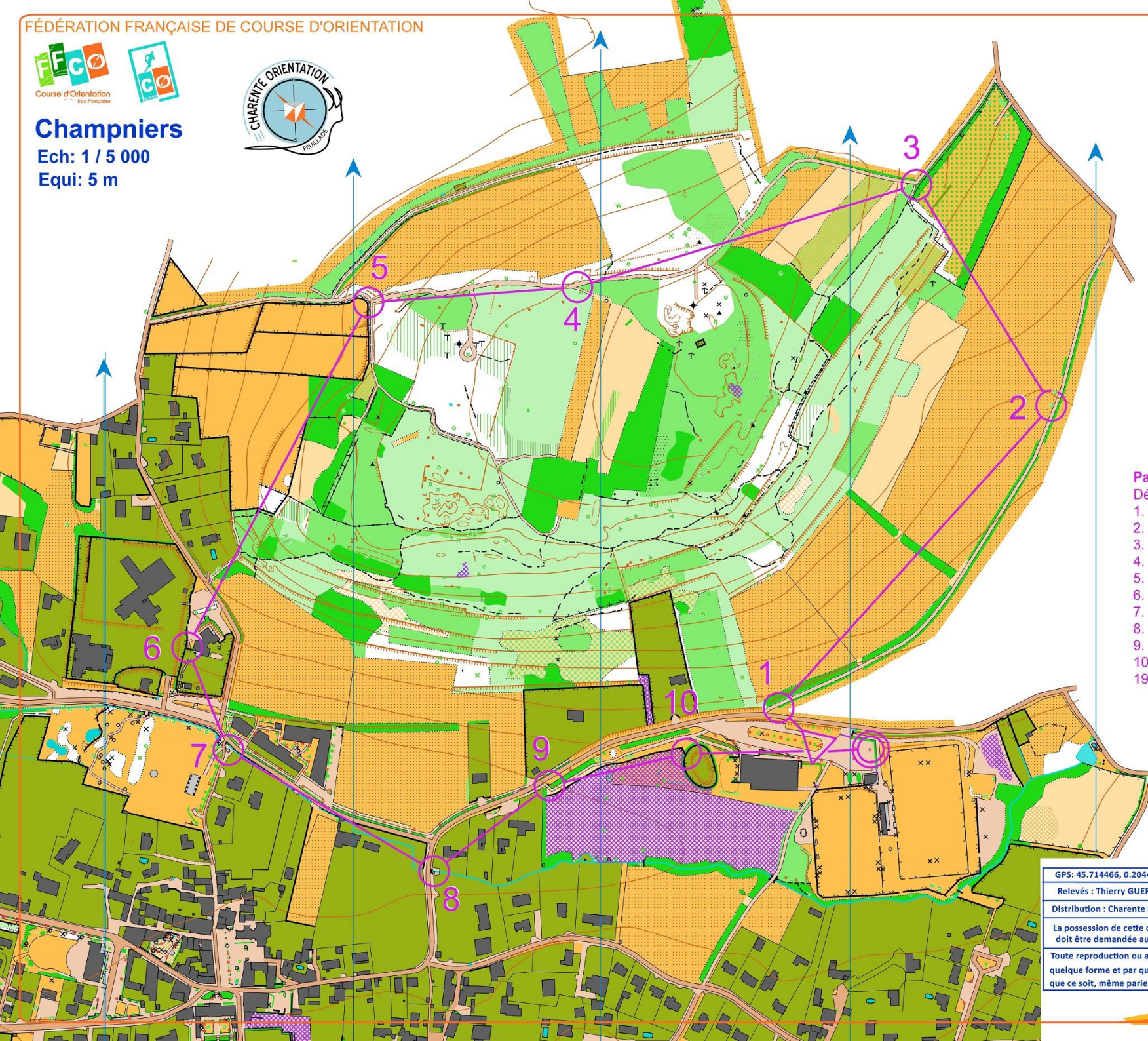
Numéro d'urgence : 15 ou 112



# Champniers

Ech: 1 / 5 000

Equi: 5 m



## vert pouade

Parcours vert pouade, Longueur 2,5 km

Départ

- 1. 60 Extrémité O haie
  - 2. 51 arbre remarquable
  - 3. 82 jonction chemin sentier
  - 4. 84 jonction chemins
  - 5. 83 jonction chemins
  - 6. 53 angle SE int clôture
  - 7. 39 lavoir
  - 8. 33 lavoir
  - 9. 52 rocher
  - 10. 81 angle int S clôture
- 190 m du dernier poste à l'arrivée. Sans balisage

GPS: 45.714466, 0.204433 Surface : 2.9 km<sup>2</sup>

Relevés : Thierry GUERAUD 2023 Dessin : Thierry GUERAUD 2023

Distribution : Charente Orientation Feuillade Carte de course d'orientation N2023-D16-57

La possession de cette carte n'implique pas un droit d'accès permanent. Une autorisation doit être demandée aux propriétaires des terrains. Autorisation d'accès (mairie, ONF, etc.)

Toute reproduction ou adaptation sous quelque forme et par quelque procédé que ce soit, même partielle, est interdite.

Coordonnées COF : [www.cof16.fr](http://www.cof16.fr)

Numéro d'urgence : 15 ou 112

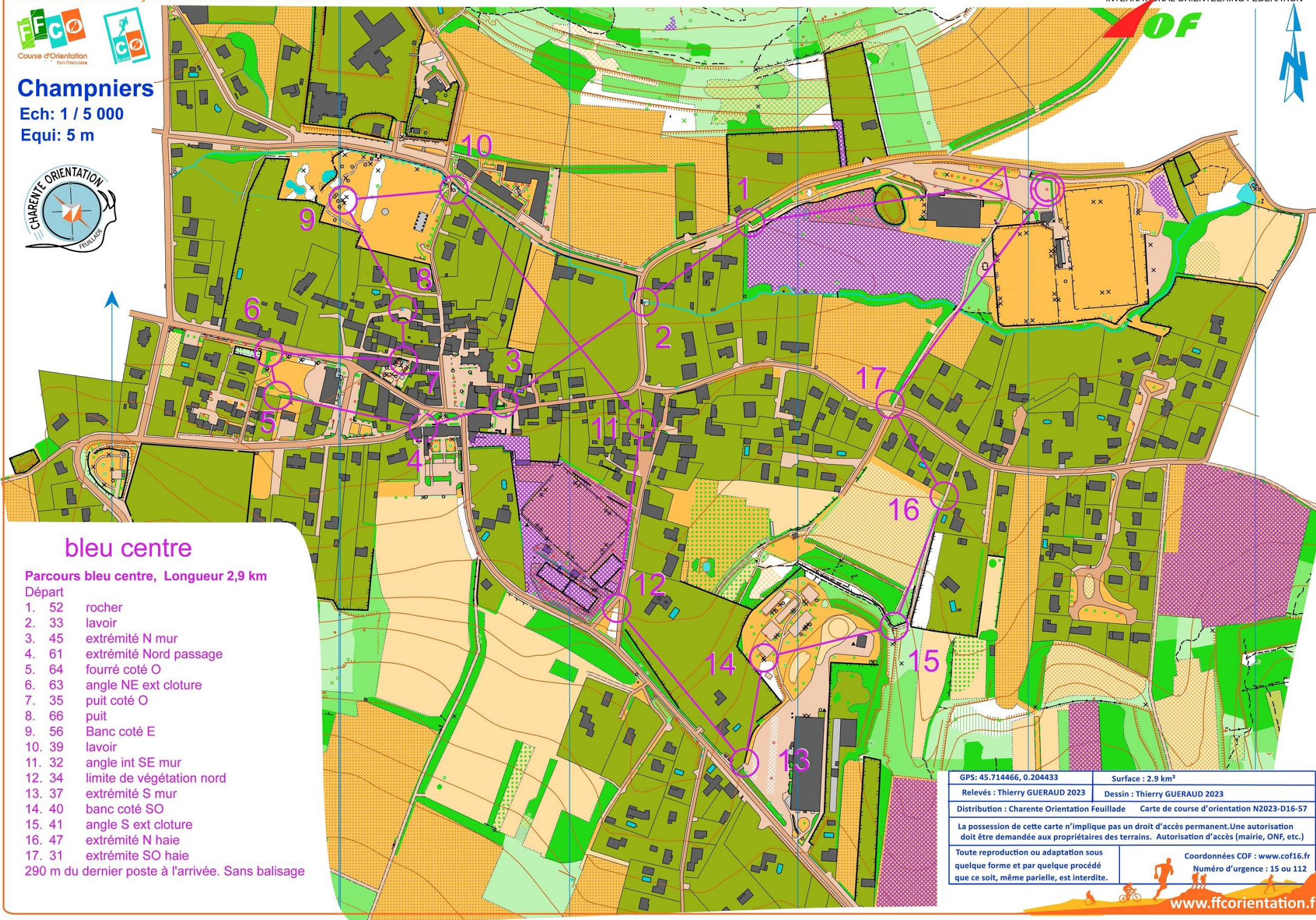




# Champniers

Ech: 1 / 5 000

Equi: 5 m



## bleu centre

Parcours bleu centre, Longueur 2,9 km

Départ

1. 52 rocher
  2. 33 lavoir
  3. 45 extrémité N mur
  4. 61 extrémité Nord passage
  5. 64 fourré coté O
  6. 63 angle NE ext cloture
  7. 35 puit coté O
  8. 66 puit
  9. 56 Banc coté E
  10. 39 lavoir
  11. 32 angle int SE mur
  12. 34 limite de végétation nord
  13. 37 extrémité S mur
  14. 40 banc coté SO
  15. 41 angle S ext cloture
  16. 47 extrémité N haie
  17. 31 extrémité SO haie
- 290 m du dernier poste à l'arrivée. Sans balisage

GPS: 45.714466, 0.204433

Surface : 2.9 km<sup>2</sup>

Relevés : Thierry GUERAUD 2023

Dessin : Thierry GUERAUD 2023

Distribution : Charente Orientation Feuille A06 Carte de course d'orientation N2023-D16-57

La possession de cette carte n'implique pas un droit d'accès permanent. Une autorisation doit être demandée aux propriétaires des terrains. Autorisation d'accès (mairie, ONF, etc.)

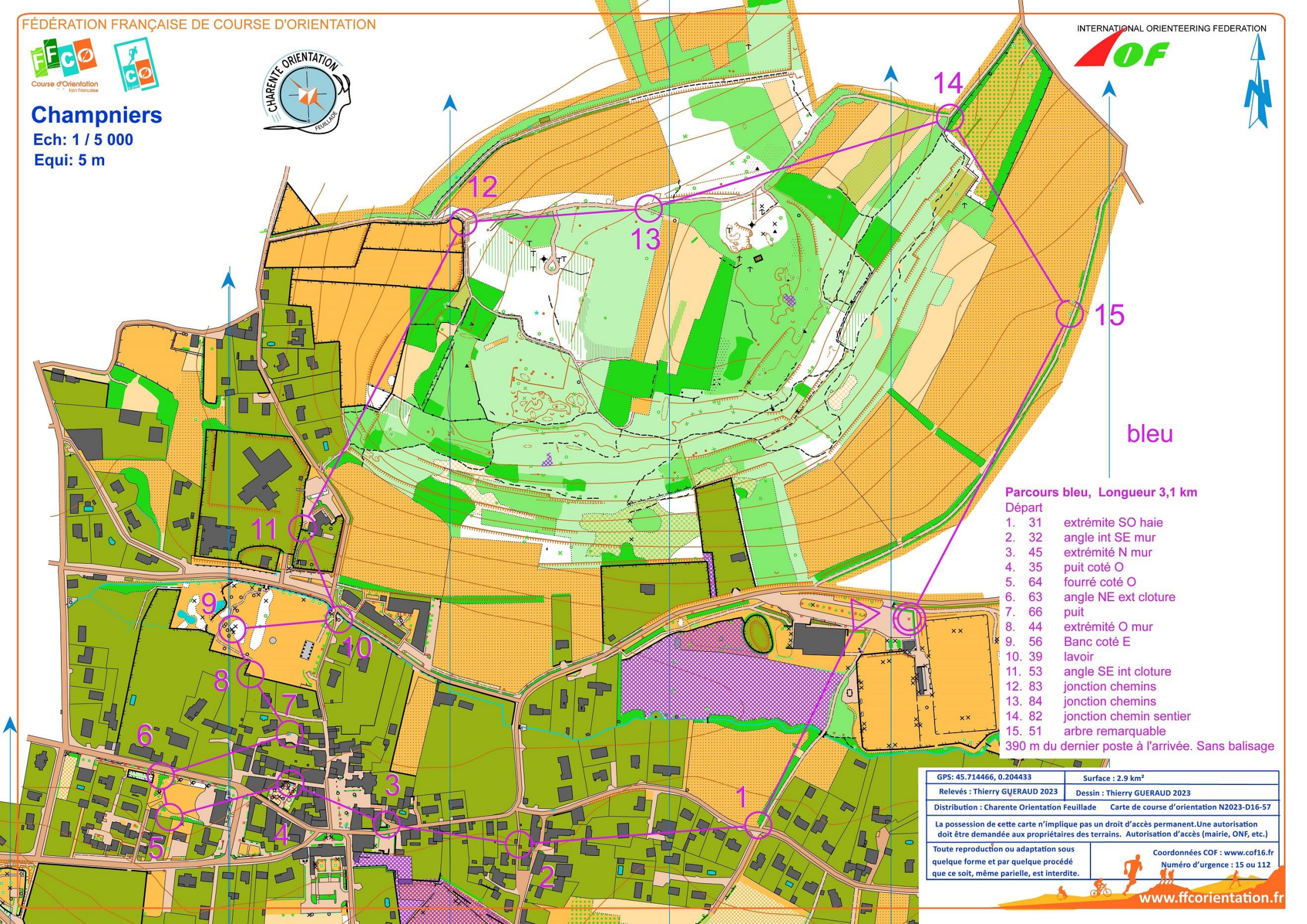
Toute reproduction ou adaptation sous quelque forme et par quelque procédé que ce soit, même partielle, est interdite.

Coordonnées COF : [www.cof16.fr](http://www.cof16.fr)  
Numéro d'urgence : 15 ou 112



# Champniers

Ech: 1 / 5 000  
Equi: 5 m



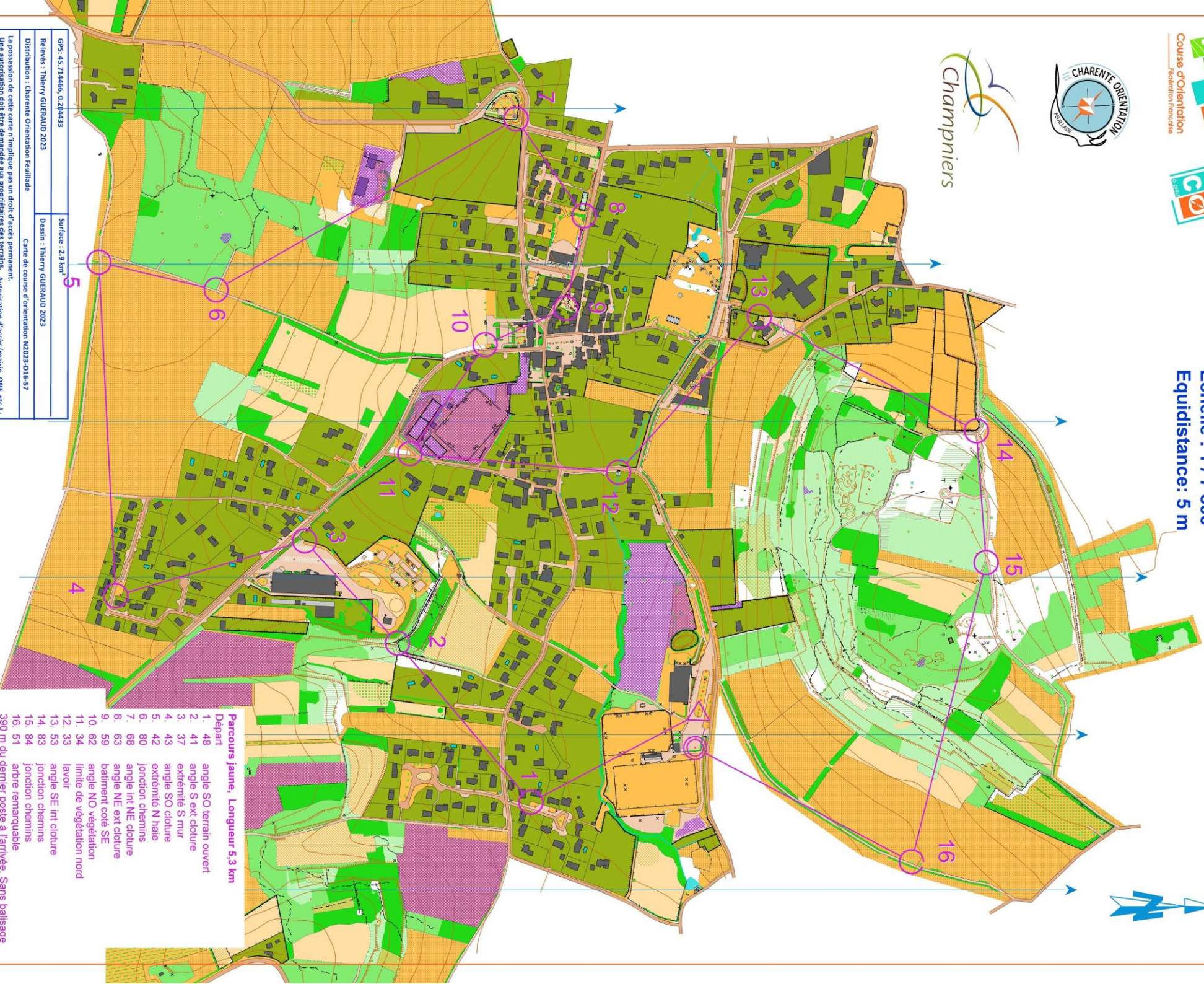
bleu

**Parcours bleu, Longueur 3,1 km**

- Départ
1. 31 extrémité SO haie
  2. 32 angle int SE mur
  3. 45 extrémité N mur
  4. 35 puit coté O
  5. 64 fourré coté O
  6. 63 angle NE ext cloture
  7. 66 puit
  8. 44 extrémité O mur
  9. 56 Banc coté E
  10. 39 lavoir
  11. 53 angle SE int cloture
  12. 83 jonction chemins
  13. 84 jonction chemins
  14. 82 jonction chemin sentier
  15. 51 arbre remarquable
- 390 m du dernier poste à l'arrivée. Sans balisage

GPS: 45.714466, 0.204433	Surface : 2.9 km <sup>2</sup>
Relevés : Thierry GUÉRAUD 2023	Dessin : Thierry GUÉRAUD 2023
Distribution : Charente Orientation Feuille de Feuilles Carte de course d'orientation N2023-D16-57	
La possession de cette carte n'implique pas un droit d'accès permanent. Une autorisation doit être demandée aux propriétaires des terrains. Autorisation d'accès (mairie, ONF, etc.)	
Toute reproduction ou adaptation sous quelque forme et par quelque procédé que ce soit, même partielle, est interdite.	
Coordonnées COF : <a href="http://www.cof16.fr">www.cof16.fr</a> Numéro d'urgence : 15 ou 112	





**Parcours jaune, Longueur 5,3 km**

- |                           |     |    |
|---------------------------|-----|----|
| Départ                    | 1.  | 48 |
| angle SO terrain ouvert   | 2.  | 41 |
| angle S ext clôture       | 3.  | 37 |
| extrémité S mur           | 4.  | 43 |
| angle SO clôture          | 5.  | 42 |
| extrémité N haie          | 6.  | 80 |
| jonction chemins          | 7.  | 68 |
| angle int NE clôture      | 8.  | 63 |
| angle NE ext clôture      | 9.  | 59 |
| bâtiment côté SE          | 10. | 62 |
| angle NO végétation       | 11. | 34 |
| limite de végétation nord | 12. | 33 |
| lavoir                    | 13. | 53 |
| angle SE int clôture      | 14. | 83 |
| jonction chemins          | 15. | 84 |
| arbre remarquable         | 16. | 51 |
- 390 m du dernier poste à l'arrivée. Sans balisage

GRS: 45.714466, 0.284433

Reliefs : Thierry GUERAUD 2023

Distribution : Charente Orientation Feuillede

Surface : 2,9 km<sup>2</sup>

Dessin : Thierry GUERAUD 2023

Carte de course d'orientation N2023-D16-57

Une possession de cette carte n'implique pas un droit d'accès permanent.

Toute reproduction ou adaptation sous quelque forme et par quelque procédé que ce soit, même partielle, est interdite.

Numero d'urgence : 15 ou 112

Coordonnées COF : www.cof.fr

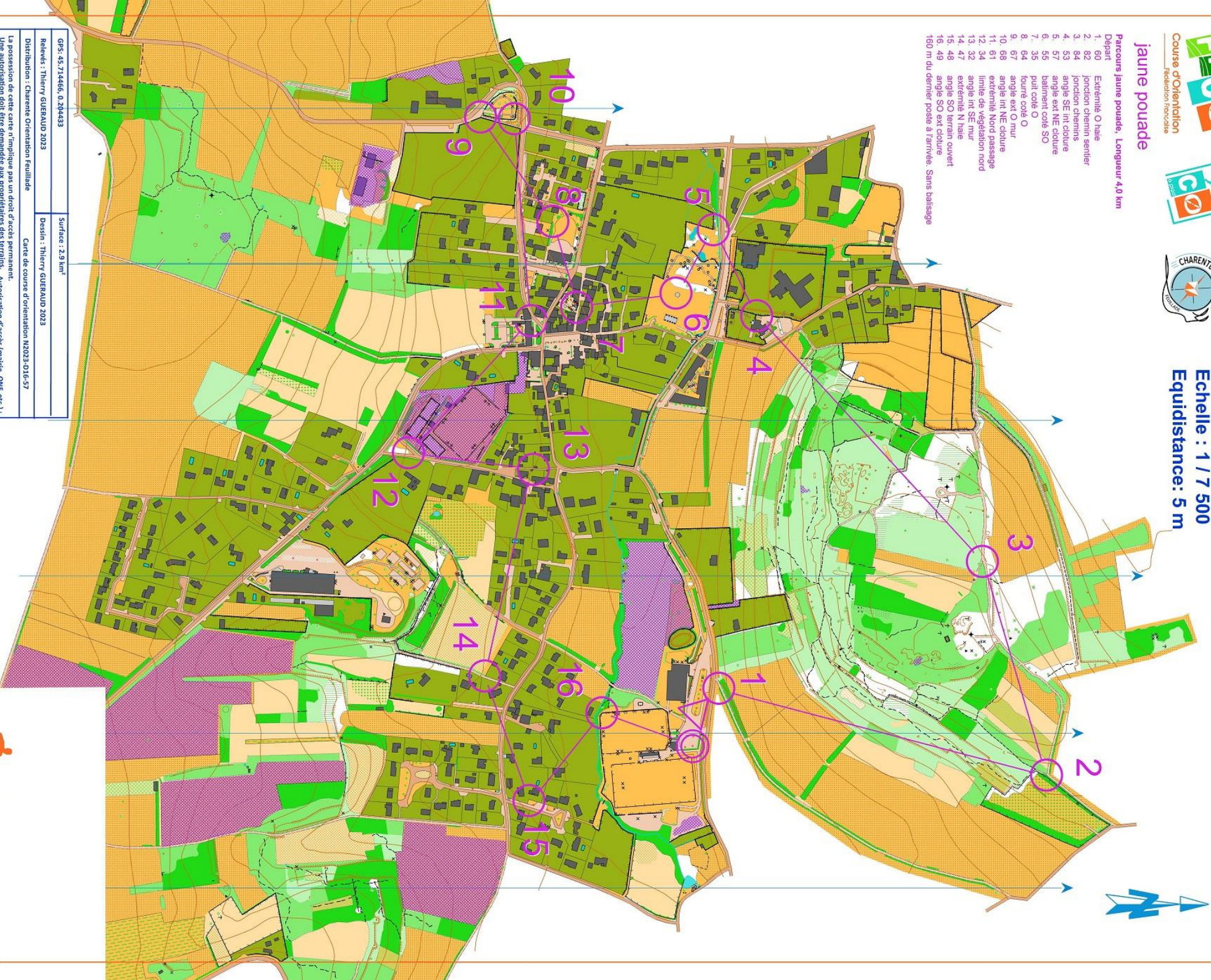
01 47 07 41 91 contact@ffcoorientation.fr

www.ffcoorientation.fr

jaune pouade

Parcours jaune pouade, Longueur 4,0 km

- Départ
1. 60 Extermité O haie
  2. 82 jonction chemin sentier
  3. 84 jonction chemins
  4. 53 angle SE int clôture
  5. 57 angle ext NE clôture
  6. 55 bâtiment coté SO
  7. 35 puit coté O
  8. 64 fourre coté O
  9. 67 angle ext O mur
  10. 68 angle int NE clôture
  11. 61 extrémité Nord passage
  12. 34 limite de végétation nord
  13. 32 angle int SE mur
  14. 47 extrémité N haie
  15. 48 angle SO terrain ouvert
  16. 49 angle SO ext clôture
  - 160 m du dernier poste à l'arrivée. Sans balisage



GPS: 45,71466, 0,204433

Surface : 2,9 km<sup>2</sup>

Reliefs : Thierry GUERAUD 2023

Dessin : Thierry GUERAUD 2023

Distribution : Charente Orientation Feuillede

Carte de course d'orientation N2023-D16-57

La possession de cette carte n'implique pas un droit d'accès permanent.

Une autorisation doit être demandée aux propriétaires des terrains. Autorisation d'accès (maire, ONF, etc.).

Toute reproduction ou adaptation sous quelque forme et par quelque procédé que ce soit, même partielle, est interdite.

Numero d'urgence : 15 ou 112

Coordonnées COF : www.cof16.fr

01 47 97 44 91 contact@ffcoorientation.fr

www.ffcoorientation.fr





# Champniers

Ech: 1 / 5 000

Equi: 5 m

FÉDÉRATION FRANÇAISE DE COURSE D'ORIENTATION

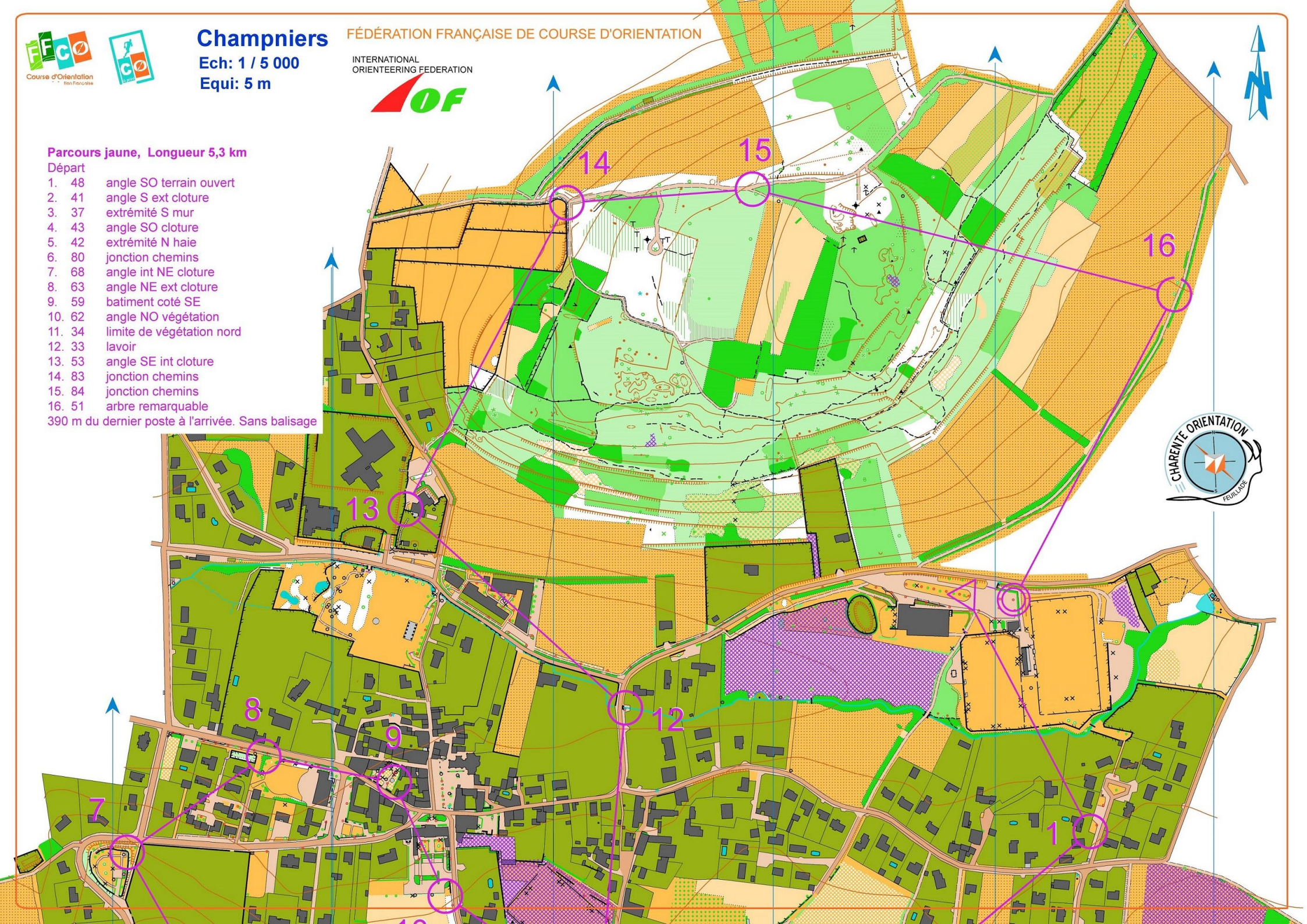
INTERNATIONAL  
ORIENTEERING FEDERATION



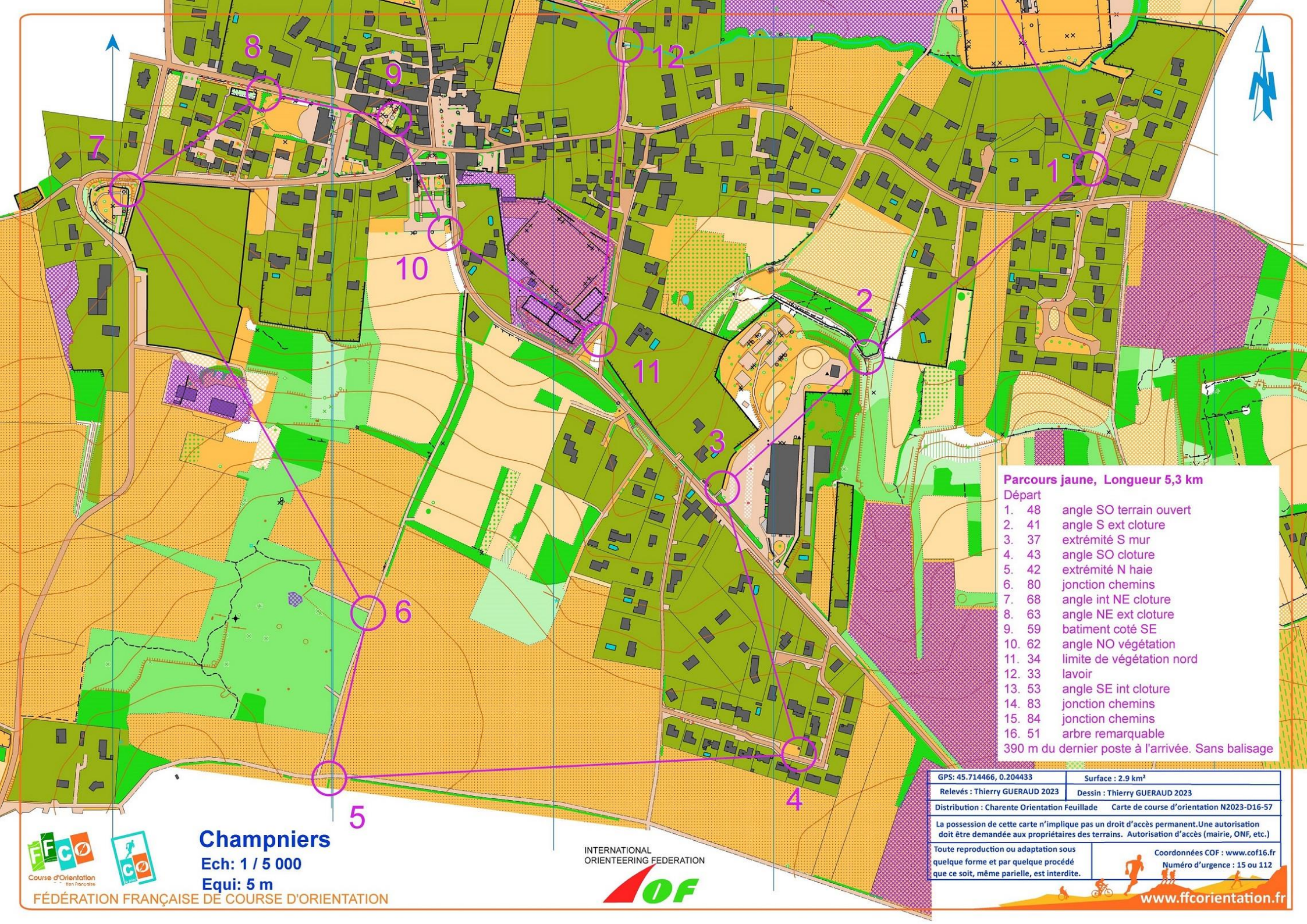
## Parcours jaune, Longueur 5,3 km

Départ

- 1. 48 angle SO terrain ouvert
  - 2. 41 angle S ext clôture
  - 3. 37 extrémité S mur
  - 4. 43 angle SO clôture
  - 5. 42 extrémité N haie
  - 6. 80 jonction chemins
  - 7. 68 angle int NE clôture
  - 8. 63 angle NE ext clôture
  - 9. 59 bâtiment coté SE
  - 10. 62 angle NO végétation
  - 11. 34 limite de végétation nord
  - 12. 33 lavoir
  - 13. 53 angle SE int clôture
  - 14. 83 jonction chemins
  - 15. 84 jonction chemins
  - 16. 51 arbre remarquable
- 390 m du dernier poste à l'arrivée. Sans balisage







**Parcours jaune, Longueur 5,3 km**

Départ

- 1. 48 angle SO terrain ouvert
  - 2. 41 angle S ext clôture
  - 3. 37 extrémité S mur
  - 4. 43 angle SO clôture
  - 5. 42 extrémité N haie
  - 6. 80 jonction chemins
  - 7. 68 angle int NE clôture
  - 8. 63 angle NE ext clôture
  - 9. 59 bâtiment coté SE
  - 10. 62 angle NO végétation
  - 11. 34 limite de végétation nord
  - 12. 33 lavoir
  - 13. 53 angle SE int clôture
  - 14. 83 jonction chemins
  - 15. 84 jonction chemins
  - 16. 51 arbre remarquable
- 390 m du dernier poste à l'arrivée. Sans balisage

GPS: 45.714466, 0.204433      Surface : 2.9 km<sup>2</sup>

Relevés : Thierry GUERAUD 2023      Dessin : Thierry GUERAUD 2023

Distribution : Charente Orientation Feuillade      Carte de course d'orientation N2023-D16-57

La possession de cette carte n'implique pas un droit d'accès permanent. Une autorisation doit être demandée aux propriétaires des terrains. Autorisation d'accès (mairie, ONF, etc.)

Toute reproduction ou adaptation sous quelque forme et par quelque procédé que ce soit, même partielle, est interdite.

Coordonnées COF : [www.cof16.fr](http://www.cof16.fr)

Numéro d'urgence : 15 ou 112

[www.ffcoorientation.fr](http://www.ffcoorientation.fr)

**Champniers**

Ech: 1 / 5 000

Equi: 5 m

FÉDÉRATION FRANÇAISE DE COURSE D'ORIENTATION

INTERNATIONAL ORIENTEERING FEDERATION





# Champniers

Ech: 1 / 5 000

Equi: 5 m

jaune pouade

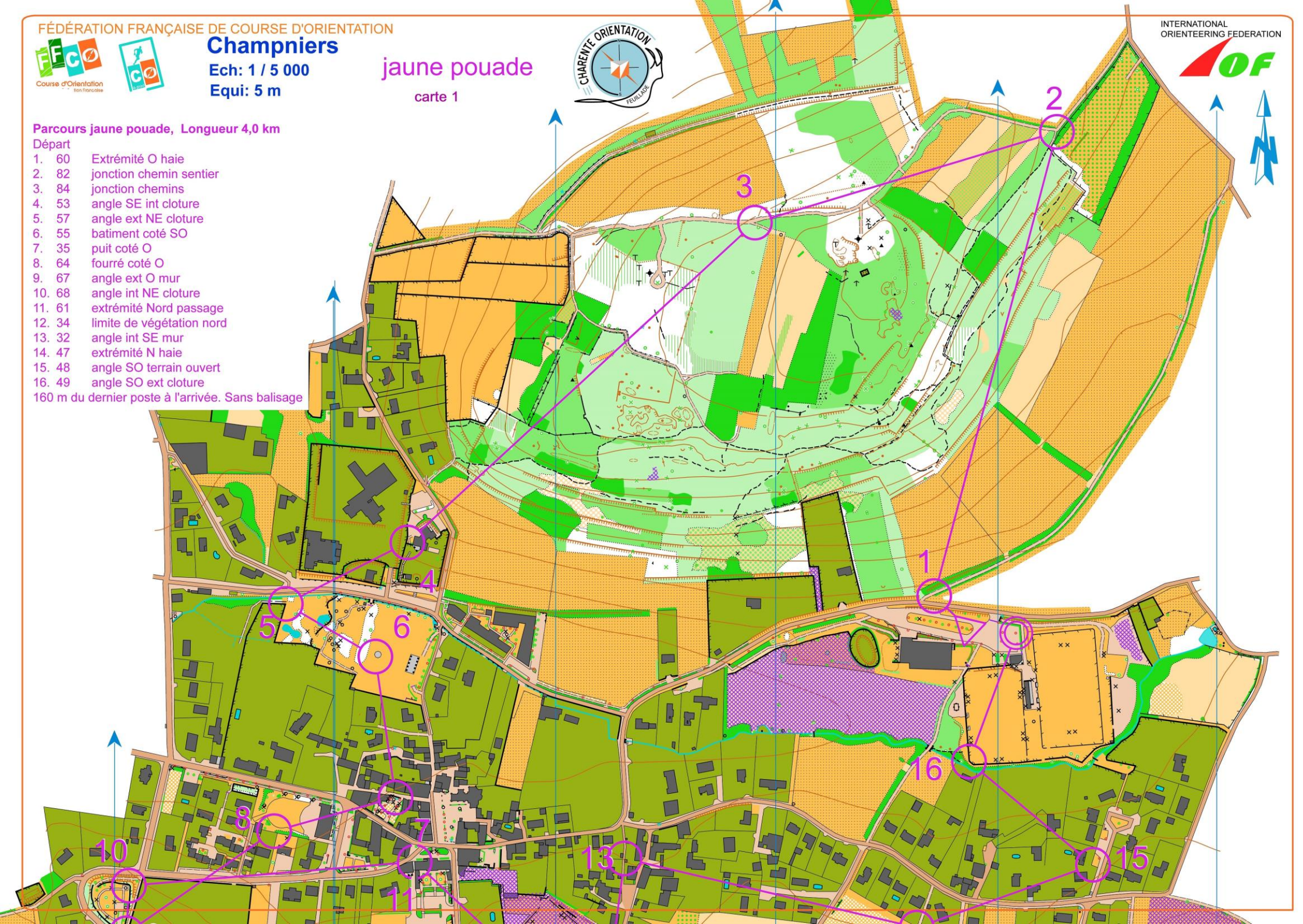
carte 1

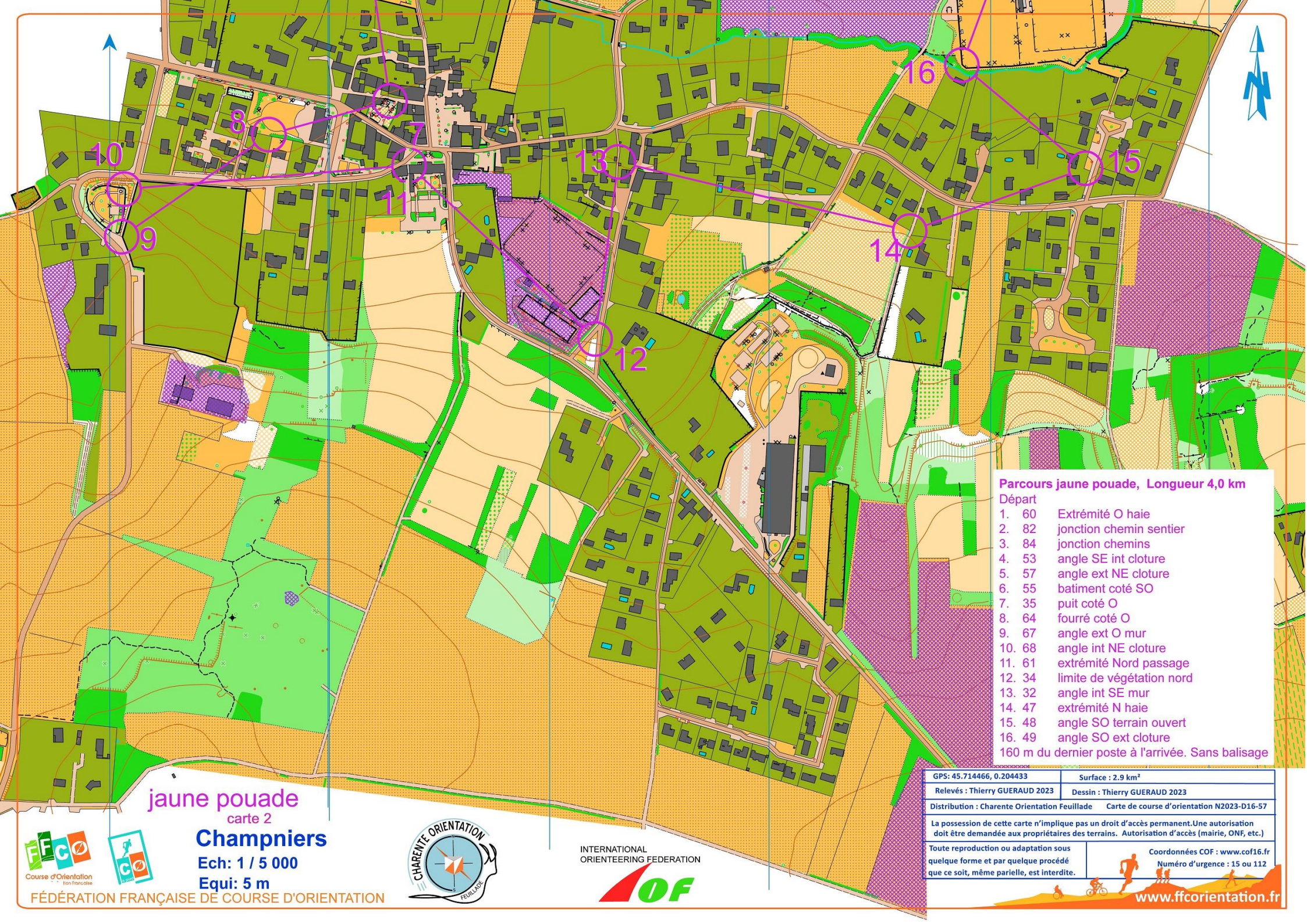


**Parcours jaune pouade, Longueur 4,0 km**

Départ

1. 60 Extrémité O haie
  2. 82 jonction chemin sentier
  3. 84 jonction chemins
  4. 53 angle SE int clôture
  5. 57 angle ext NE clôture
  6. 55 bâtiment coté SO
  7. 35 puit coté O
  8. 64 fourré coté O
  9. 67 angle ext O mur
  10. 68 angle int NE clôture
  11. 61 extrémité Nord passage
  12. 34 limite de végétation nord
  13. 32 angle int SE mur
  14. 47 extrémité N haie
  15. 48 angle SO terrain ouvert
  16. 49 angle SO ext clôture
- 160 m du dernier poste à l'arrivée. Sans balisage





jaune pouade  
carte 2  
**Champniers**

Ech: 1 / 5 000  
Equi: 5 m

FÉDÉRATION FRANÇAISE DE COURSE D'ORIENTATION



INTERNATIONAL  
ORIENTEERING FEDERATION



**Parcours jaune pouade, Longueur 4,0 km**

Départ

- 1. 60 Extrémité O haie
- 2. 82 jonction chemin sentier
- 3. 84 jonction chemins
- 4. 53 angle SE int clôture
- 5. 57 angle ext NE clôture
- 6. 55 bâtiment coté SO
- 7. 35 puit coté O
- 8. 64 fourré coté O
- 9. 67 angle ext O mur
- 10. 68 angle int NE clôture
- 11. 61 extrémité Nord passage
- 12. 34 limite de végétation nord
- 13. 32 angle int SE mur
- 14. 47 extrémité N haie
- 15. 48 angle SO terrain ouvert
- 16. 49 angle SO ext clôture  
160 m du dernier poste à l'arrivée. Sans balisage

GPS: 45.714466, 0.204433 Surface : 2.9 km<sup>2</sup>

Relevés : Thierry GUERAUD 2023 Dessin : Thierry GUERAUD 2023

Distribution : Charente Orientation Feuillade Carte de course d'orientation N2023-D16-57

La possession de cette carte n'implique pas un droit d'accès permanent. Une autorisation doit être demandée aux propriétaires des terrains. Autorisation d'accès (mairie, ONF, etc.)

Toute reproduction ou adaptation sous quelque forme et par quelque procédé que ce soit, même partielle, est interdite.

Coordonnées COF : [www.cof16.fr](http://www.cof16.fr)  
Numéro d'urgence : 15 ou 112

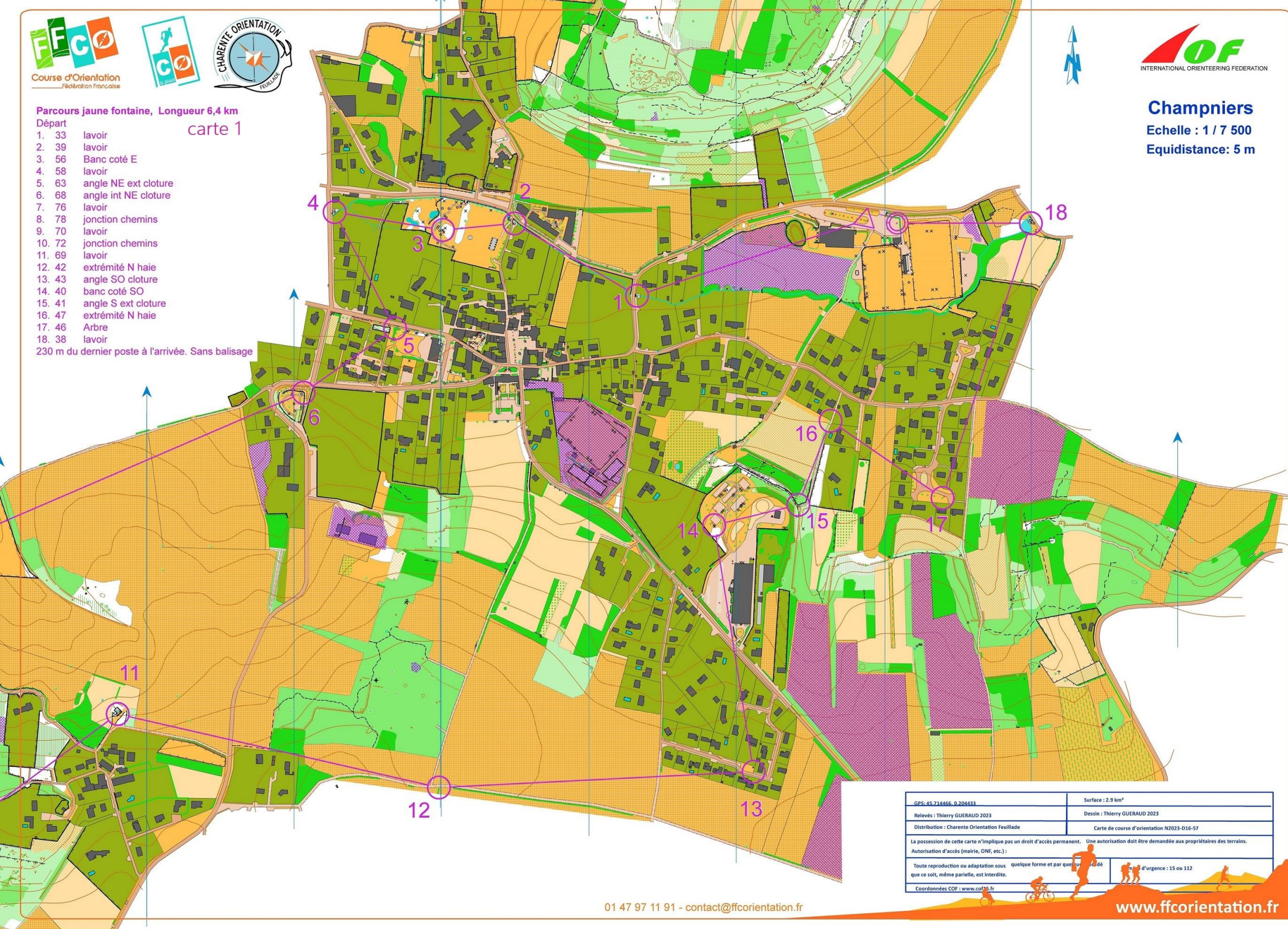


Parcours jaune fontaine, Longueur 6,4 km

Départ

carte 1

1. 33 lavoir
  2. 39 lavoir
  3. 56 Banc coté E
  4. 58 lavoir
  5. 63 angle NE ext cloture
  6. 68 angle int NE cloture
  7. 76 lavoir
  8. 78 jonction chemins
  9. 70 lavoir
  10. 72 jonction chemins
  11. 69 lavoir
  12. 42 extrémité N haie
  13. 43 angle SO cloture
  14. 40 banc coté SO
  15. 41 angle S ext cloture
  16. 47 extrémité N haie
  17. 46 Arbre
  18. 38 lavoir
- 230 m du dernier poste à l'arrivée. Sans balisage

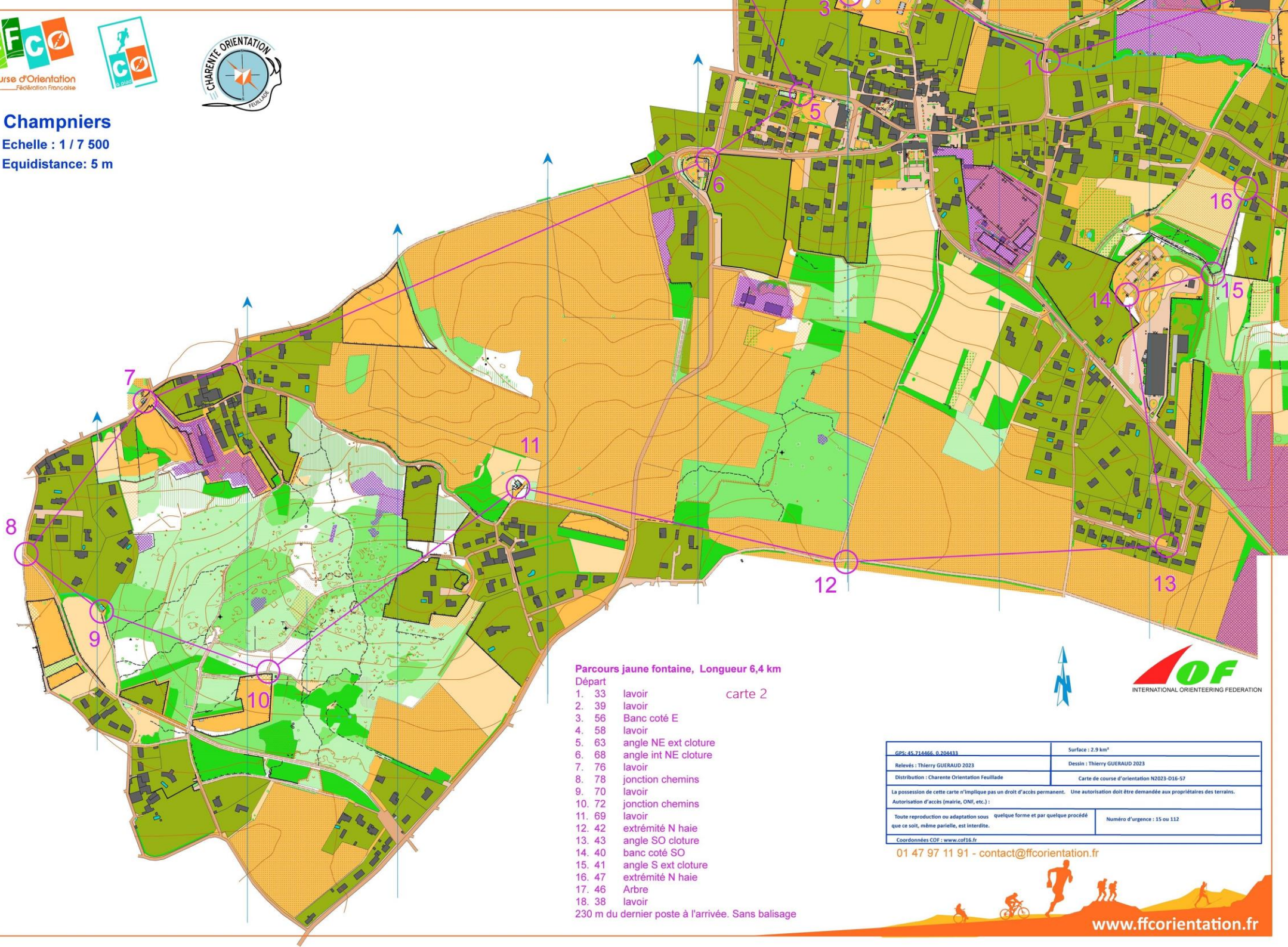


GPS: 45.714566, 0.204833	Surface : 2.9 km <sup>2</sup>
Relèves : Thierry GUERAUD 2023	Dessin : Thierry GUERAUD 2023
Distribution : Charente Orientation Feuille	Carte de course d'orientation N2023-D16-57
La possession de cette carte n'implique pas un droit d'accès permanent. Une autorisation doit être demandée aux propriétaires des terrains. Autorisation d'accès (mairie, ONF, etc.):	
Toute reproduction ou adaptation sous quelque forme et par quel que soit le moyen, sans l'autorisation écrite de l'organisateur, est interdite. En cas d'urgence : 15 ou 112	
Coordonnées CDF : www.cdf.fr	

## Champniers

Echelle : 1 / 7 500

Equidistance: 5 m



### Parcours jaune fontaine, Longueur 6,4 km

Départ

1. 33 lavoir
2. 39 lavoir
3. 56 Banc coté E
4. 58 lavoir
5. 63 angle NE ext cloture
6. 68 angle int NE cloture
7. 76 lavoir
8. 78 jonction chemins
9. 70 lavoir
10. 72 jonction chemins
11. 69 lavoir
12. 42 extrémité N haie
13. 43 angle SO cloture
14. 40 banc coté SO
15. 41 angle S ext cloture
16. 47 extrémité N haie
17. 46 Arbre
18. 38 lavoir

carte 2

230 m du dernier poste à l'arrivée. Sans balisage



GPS: 45.714666, 0.204433	Surface : 2.9 km <sup>2</sup>
Relevés : Thierry GUERAUD 2023	Dessin : Thierry GUERAUD 2023
Distribution : Charente Orientation Feuille	Carte de course d'orientation N2023-D16-S7
La possession de cette carte n'implique pas un droit d'accès permanent. Une autorisation doit être demandée aux propriétaires des terrains. Autorisation d'accès (mairie, ONF, etc.):	
Toute reproduction ou adaptation sous quelque forme et par quel que procédé que ce soit, même partielle, est interdite.	Numéro d'urgence : 15 ou 112
Coordonnées COF : www.cof16.fr	

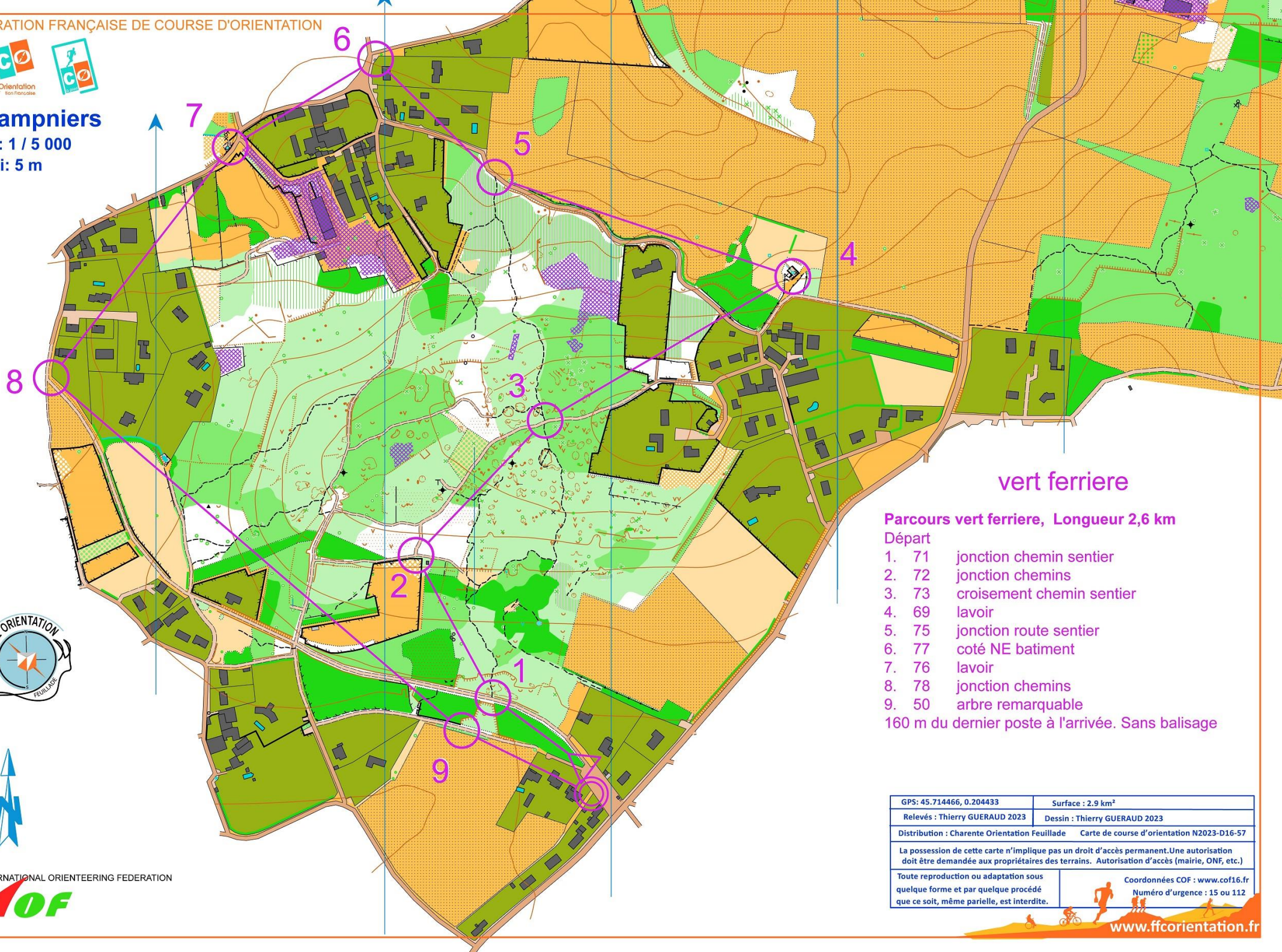
01 47 97 11 91 - contact@ffcoorientation.fr



# Champniers

Ech: 1 / 5 000

Equi: 5 m



## vert ferriere

Parcours vert ferriere, Longueur 2,6 km

Départ

1. 71 jonction chemin sentier
2. 72 jonction chemins
3. 73 croisement chemin sentier
4. 69 lavoir
5. 75 jonction route sentier
6. 77 coté NE bâtiment
7. 76 lavoir
8. 78 jonction chemins
9. 50 arbre remarquable

160 m du dernier poste à l'arrivée. Sans balisage



GPS: 45.714466, 0.204433	Surface : 2.9 km <sup>2</sup>
Relevés : Thierry GUERAUD 2023	Dessin : Thierry GUERAUD 2023
Distribution : Charente Orientation Feuilleade Carte de course d'orientation N2023-D16-57	
La possession de cette carte n'implique pas un droit d'accès permanent. Une autorisation doit être demandée aux propriétaires des terrains. Autorisation d'accès (mairie, ONF, etc.)	
Toute reproduction ou adaptation sous quelque forme et par quelque procédé que ce soit, même partielle, est interdite.	Coordonnées COF : <a href="http://www.cof16.fr">www.cof16.fr</a> Numéro d'urgence : 15 ou 112

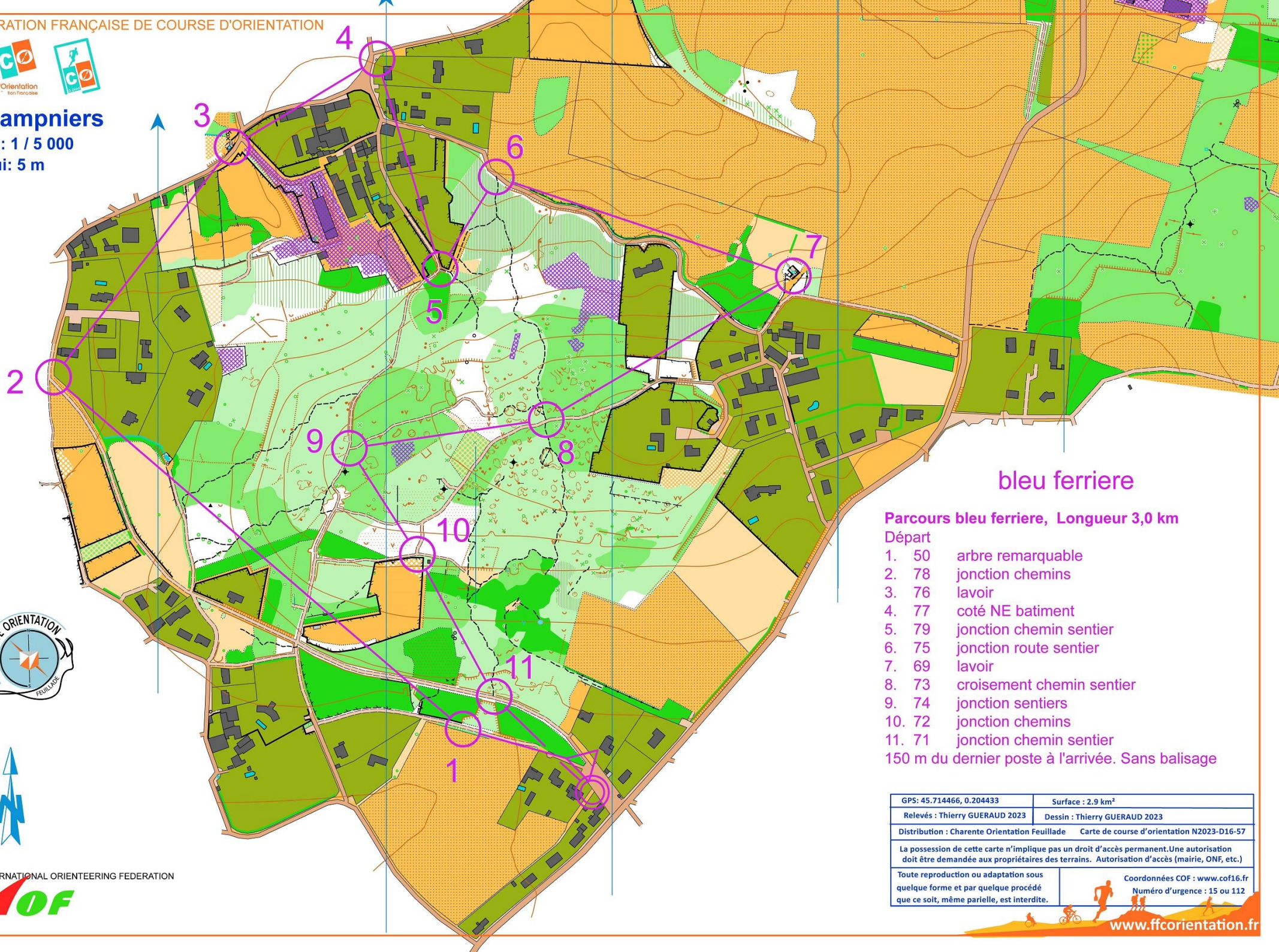




# Champniers

Ech: 1 / 5 000

Equi: 5 m



## bleu ferriere

Parcours bleu ferriere, Longueur 3,0 km

Départ

- 1. 50 arbre remarquable
- 2. 78 jonction chemins
- 3. 76 lavoir
- 4. 77 coté NE bâtiment
- 5. 79 jonction chemin sentier
- 6. 75 jonction route sentier
- 7. 69 lavoir
- 8. 73 croisement chemin sentier
- 9. 74 jonction sentiers
- 10. 72 jonction chemins
- 11. 71 jonction chemin sentier

150 m du dernier poste à l'arrivée. Sans balisage



GPS: 45.714466, 0.204433	Surface : 2.9 km <sup>2</sup>
Relevés : Thierry GUERAUD 2023	Dessin : Thierry GUERAUD 2023
Distribution : Charente Orientation Feuilleade Carte de course d'orientation N2023-D16-57	
La possession de cette carte n'implique pas un droit d'accès permanent. Une autorisation doit être demandée aux propriétaires des terrains. Autorisation d'accès (mairie, ONF, etc.)	
Toute reproduction ou adaptation sous quelque forme et par quelque procédé que ce soit, même partielle, est interdite.	Coordonnées COF : <a href="http://www.cof16.fr">www.cof16.fr</a> Numéro d'urgence : 15 ou 112

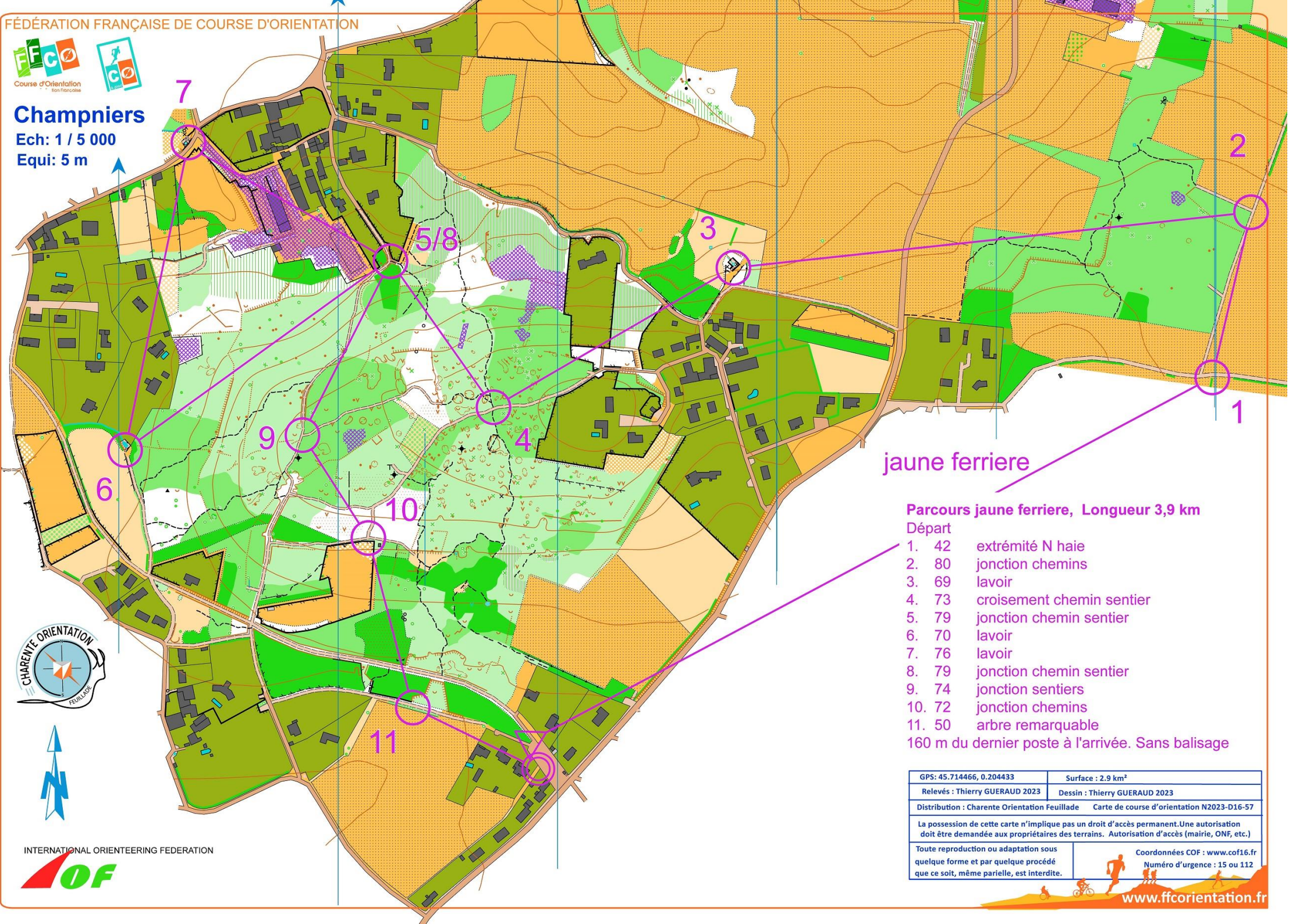




# Champniers

Ech: 1 / 5 000

Equi: 5 m



jaune ferriere

## Parcours jaune ferriere, Longueur 3,9 km

Départ

- 1. 42 extrémité N haie
- 2. 80 jonction chemins
- 3. 69 lavoir
- 4. 73 croisement chemin sentier
- 5. 79 jonction chemin sentier
- 6. 70 lavoir
- 7. 76 lavoir
- 8. 79 jonction chemin sentier
- 9. 74 jonction sentiers
- 10. 72 jonction chemins
- 11. 50 arbre remarquable

160 m du dernier poste à l'arrivée. Sans balisage



GPS: 45.714466, 0.204433	Surface : 2.9 km <sup>2</sup>
Relevés : Thierry GUERAUD 2023	Dessin : Thierry GUERAUD 2023
Distribution : Charente Orientation Feuilleade Carte de course d'orientation N2023-D16-57	
La possession de cette carte n'implique pas un droit d'accès permanent. Une autorisation doit être demandée aux propriétaires des terrains. Autorisation d'accès (mairie, ONF, etc.)	
Toute reproduction ou adaptation sous quelque forme et par quelque procédé que ce soit, même partielle, est interdite.	Coordonnées COF : <a href="http://www.cof16.fr">www.cof16.fr</a> Numéro d'urgence : 15 ou 112



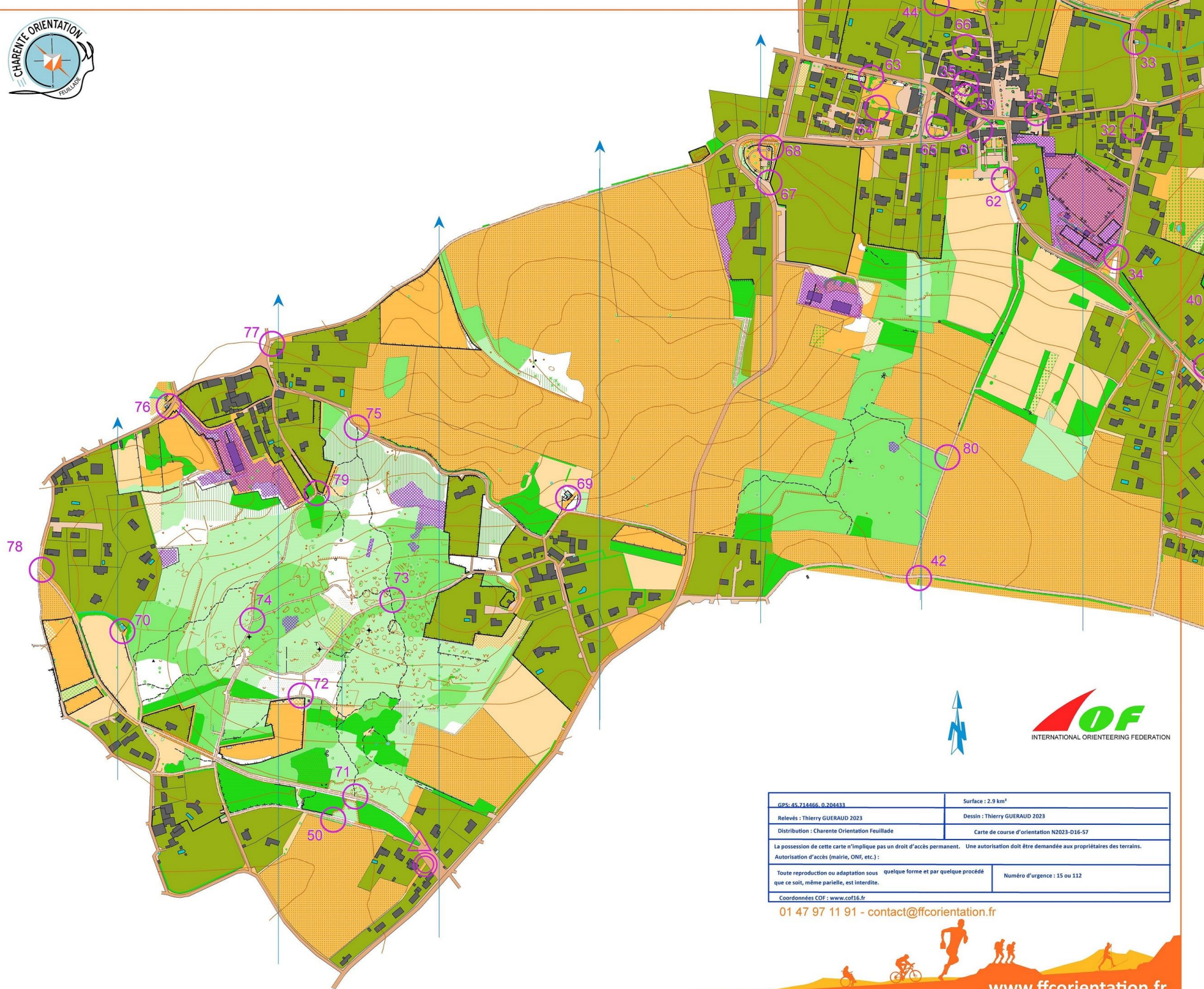


# Champniers

Echelle : 1 / 7 500

Equidistance: 5 m

- 31 extrémité SO haie
- 32 angle int SE mur
- 33 lavoir
- 34 limite de végétation nord
- 35 puit coté O
- 37 extrémité S mur
- 38 lavoir
- 39 lavoir
- 40 banc coté SO
- 41 angle S ext clôture
- 42 extrémité N haie
- 43 angle SO clôture
- 44 extrémité O mur
- 45 extrémité N mur
- 46 Arbre
- 47 extrémité N haie
- 48 angle SO terrain ouvert
- 49 angle SO ext clôture
- 50 arbre remarquable
- 51 arbre remarquable
- 52 rocher
- 53 angle SE int clôture
- 54 bâtiment coté O
- 55 bâtiment coté SO
- 56 Banc coté E
- 57 angle ext NE clôture
- 58 lavoir
- 59 bâtiment coté SE
- 60 Extrémité O haie
- 61 extrémité Nord passage
- 62 angle NO végétation
- 63 angle NE ext clôture
- 64 fourré coté O
- 65 extrémité mur E
- 66 puit
- 67 angle ext O mur
- 68 angle int NE clôture
- 69 lavoir
- 70 lavoir
- 71 jonction chemin sentier
- 72 jonction chemins
- 73 croisement chemin sentier
- 74 jonction sentiers
- 75 jonction route sentier
- 76 lavoir
- 77 coté NE bâtiment
- 78 jonction chemins
- 79 jonction chemin sentier
- 80 jonction chemins
- 81 angle int S clôture
- 82 jonction chemin sentier
- 83 jonction chemins
- 84 jonction chemins



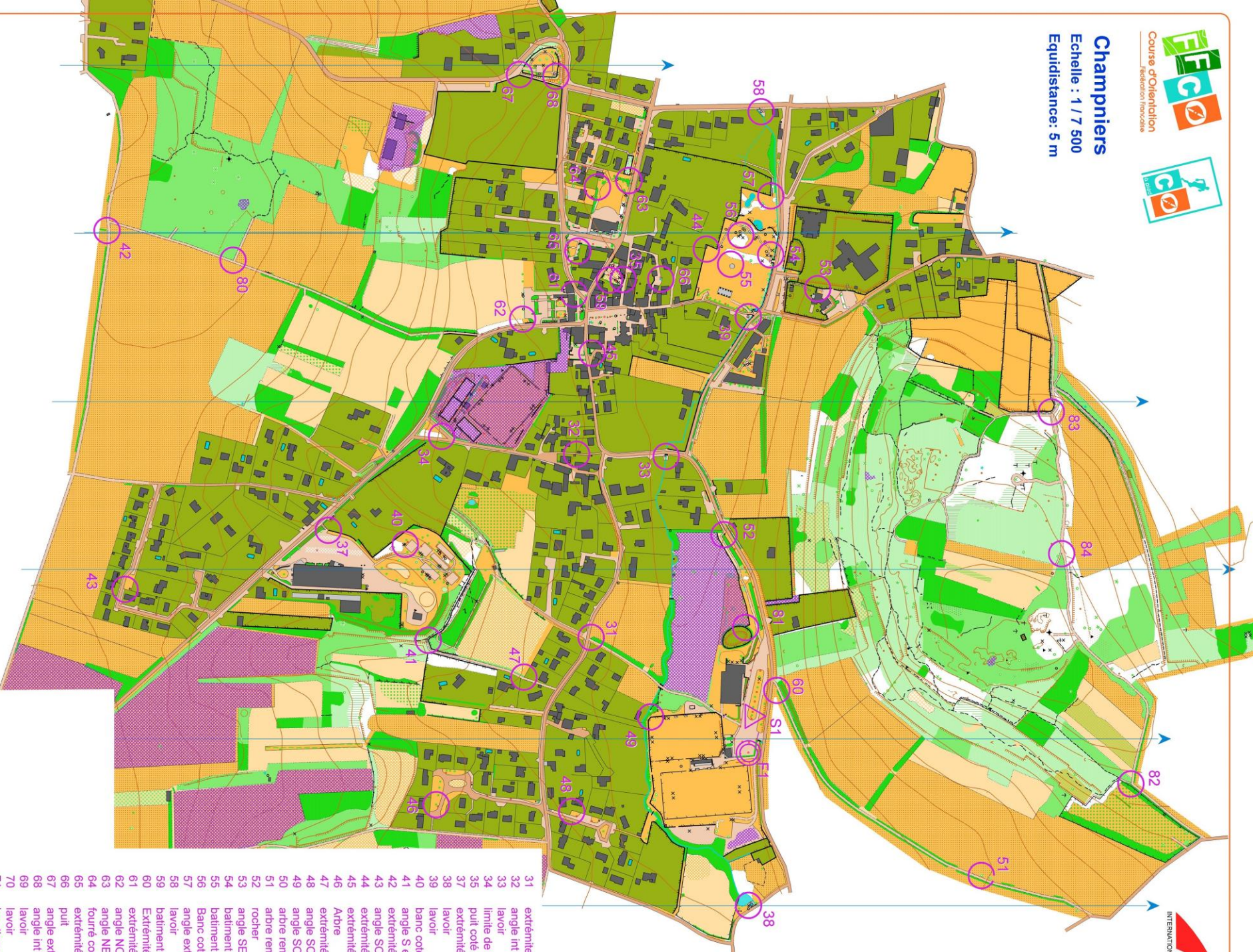
GPS: 45.714566, 0.205433	Surface : 2.9 km <sup>2</sup>
Relevés : Thierry GUERAUD 2023	Dessin : Thierry GUERAUD 2023
Distribution : Charente Orientation Feuille	Carte de course d'orientation N2023-016-57
La possession de cette carte n'implique pas un droit d'accès permanent. Une autorisation doit être demandée aux propriétaires des terrains. Autorisation d'accès (mairie, ONF, etc.) :	
Toute reproduction ou adaptation sous quelque forme et par quelque procédé que ce soit, même partielle, est interdite.	Numéro d'urgence : 15 ou 112
Coordonnées COF : www.cof16.fr	

01 47 97 11 91 - [contact@ffcoorientation.fr](mailto:contact@ffcoorientation.fr)



# Champniers

Echelle : 1 / 7 500  
Equidistance: 5 m



- 31 extrémité SO haie
- 32 angle int SE mur
- 33 lavoir
- 34 limite de végétation nord
- 35 puit coté O
- 36 extrémité S mur
- 37 lavoir
- 38 lavoir
- 39 banc coté SO
- 40 angle S ext clôture
- 41 extrémité N haie
- 42 angle SO clôture
- 43 angle NO clôture
- 44 extrémité O mur
- 45 extrémité N mur
- 46 Aibre
- 47 extrémité N haie
- 48 angle SO terrain ouvert
- 49 angle SO ext clôture
- 50 arbre remarquable
- 51 arbre remarquable
- 52 rocher
- 53 angle SE int clôture
- 54 bâtiment coté O
- 55 bâtiment coté SO
- 56 Banc coté E
- 57 angle ext NE clôture
- 58 lavoir
- 59 bâtiment coté SE
- 60 Extrémité O haie
- 61 extrémité Nord passage
- 62 angle NO végétation
- 63 angle NE ext clôture
- 64 fourré coté O
- 65 extrémité mur E
- 66 puit
- 67 angle ext O mur
- 68 angle int NE clôture
- 69 lavoir
- 70 lavoir
- 71 jonction chemin sentier
- 72 jonction chemins
- 73 croisement chemin sentier
- 74 jonction sentiers
- 75 jonction route sentier
- 76 lavoir
- 77 coté NE bâtiment
- 78 jonction chemins
- 79 jonction chemins
- 80 jonction chemins
- 81 angle int S clôture
- 82 jonction chemin sentier
- 83 jonction chemins
- 84 jonction chemins

OSF: 46 214666_0204833	Surface : 2,9 km²
Relevé : Thierry GUIRAUD 2023	Dessin : Thierry GUIRAUD 2023
Distributeur : Course d'orientation Feuille de	Carte de course d'orientation NZ03-2016-57
La possession de cette carte n'implique pas un droit d'accès permanent. Une autorisation doit être demandée aux propriétaires des terrains.	
Autorisation d'accès (maître, OMF, etc.) :	
Type de reproduction ou adaptation sous quelque forme et par quelque procédé que ce soit, même partielle, est interdite.	
Coordonnées COF : www.cof.fr	Nombre d'urgence : 18 ou 112

1	2	3	4	5	6	7	8	9	10
11	12	13	14	15	16	17	18	19	20
21	22	23	24	25	26	27	28	29	30

1	2	3	4	5	6	7	8	9	10
11	12	13	14	15	16	17	18	19	20
21	22	23	24	25	26	27	28	29	30

1	2	3	4	5	6	7	8	9	10
11	12	13	14	15	16	17	18	19	20
21	22	23	24	25	26	27	28	29	30

1	2	3	4	5	6	7	8	9	10
11	12	13	14	15	16	17	18	19	20
21	22	23	24	25	26	27	28	29	30

Pines ESO Chamniers		47		64		81		98	
31		48		65		82		99	
32		49		66		83		100	
33		50		67		84		101	
34		51		68		85		102	
35		52		69		86		103	
36		53		70		87		104	
37		54		71		88		105	
38		55		72		89		106	
39		56		73		90		107	
40		57		74		91		108	
41		58		75		92		109	
42		59		76		93		110	
43		60		77		94			
44		61		78		95			
45		62		79		96			
46		63		80		97			